

Verordnung

**des Landratsamtes Eichstätt über das Wasserschutzgebiet in den
Gemeinden Böhmfeld und Hitzhofen für die öffentliche Wasserversorgung
des Zweckverbandes zur Wasserversorgung der Böhmfelder Gruppe,
Eichstätter Str. 1, 85117 Eitensheim vom 01. Sept. 1993**

Das Landratsamt Eichstätt erläßt aufgrund des § 19 Abs. 1 Nr. 1 und Abs. 2 des Wasserhaushaltsgesetzes (WHG) i.d.F. der Bekanntmachung vom 23. September 1986 (BGBl I S. 1529, ber. S. 1654), geändert durch Gesetz vom 12.02.1990, BGBl I S. 205 i.V.m. Art. 35 und 75 des Bayer. Wassergesetzes i.d.F. der Bekanntmachung vom 03. Februar 1988 (BayRS 753-1-I) folgende

Verordnung

§ 1

Allgemeines

Zur Sicherung der öffentlichen Wasserversorgung für den Bereich des Zweckverbandes zur Wasserversorgung der Böhmfelder Gruppe wird in den Gemeinden Böhmfeld und Hitzhofen das in § 2 näher umschriebene Schutzgebiet festgesetzt. Für dieses Gebiet werden die Anordnungen nach §§ 3 bis 7 erlassen.

§ 2

Schutzgebiet

1. Das Schutzgebiet besteht aus 2 Fassungsbereichen (W I), einer engeren Schutzzone (W II), einer weiteren Schutzzone, unterteilt in eine Schutzzone W III A und W III B.
2. Der Fassungsbereich für den Brunnen II umschließt Teile der Grundstücke Fl.Nr. 299, 300, 301 u. 303 Gemarkung Böhmfeld. Der Fassungsbereich hat ein Ausmaß von rund 40 m x 40 m. Der Fassungsbereich für den Brunnen III umschließt einen Teil des Grundstücks Fl.Nr. 277, Gemarkung Böhmfeld. Der Fassungsbereich hat ein Ausmaß von rund 50 m x 50 m.

3. Die engere Schutzzone umfaßt die Grundstücke Fl.Nrn. 276, 279, 280, 293, 294, 295, 296, 297, 298, 300, 325, 326, 327, 328, der Gemarkung Böhmfeld

und

Teile der Grundstücke Fl.Nrn. 277, 278, 299, 301, 303, 314, 315, 316, 316/2, 321, 322, 324, 329 der Gemarkung Böhmfeld

sowie

Fl.Nr. 282 der Gemarkung Hofstetten.

4. Die weitere Schutzzone III A umfaßt die Grundstücke Fl.Nrn. 262, 263, 264, 274, 275, 281, 282, 283, 284, 285, 286, 287, 288, 289, 290, 291, 291/1, 304, 312, 313, 317, 318, 319, 323, 330, 331, 332, 333, 334, 335, 336, 337, 338, 357, 358, 359, 360, 361, 362, 363, 364, 365, 366, 388, 389, 390, 391, 392, 393, 394, 395, 396, 397 der Gemarkung Böhmfeld

sowie

Fl.Nr. 283 der Gemarkung Hofstetten

und

Teile der Grundstücke Fl.Nrn. 247, 365, 368, 303, 305, 314, 315, 316, 316/1, 316/2, 320, 321, 322, 324, 329, 350 der Gemarkung Böhmfeld

sowie

Fl.Nrn. 280, 281, 282 der Gemarkung Hofstetten.

Die weitere Schutzzone III B umfaßt die Grundstücke Fl.Nrn. 1, 1/2, 2, 3, 4, 6, 7/2, 72, 73, 74, 75, 76/3, 77, 77/2, 78/1, 78/2, 78/3, 82, 83, 85, 86, 86/2, 88, 89, 92, 93/1, 93/2, 94, 95, 96, 97, 98, 109, 111, 111/1, 112, 113, 114, 119, 119/2, 119/3, 120, 121, 121/2, 121/3, 124/2, 124/4, 248, 248/1, 249, 250, 251, 252, 253, 254, 255, 256, 256/1, 256/2, 256/3, 257, 258, 259, 260, 261, 339, 341, 342, 342/2, 342/3, 343, 343/1, 343/2, 343/3, 343/4, 344, 344/1, 345, 345/1, 345/3, 345/4, 346, 346/1, 346/2, 346/3, 346/4, 347, 347/1, 348, 348/1, 348/2, 348/3, 348/4, 349, 349/1, 351, 352, 352/1, 353, 354, 355, 355/1, 356, 367, 368, 369, 370, 371, 372, 373, 374, 375, 376, 377, 381, 382, 383, 384, 385, 386, 387, 398, 399, 400, 401, 402, 403, 404, 405, 406, 407, 408, 4089, 410, 411, 412, 413, 414, 415, 416, 417, 418, 419, 420, 421, 422, 423, 424, 425, 426, 427, 428, 429, 429/1, 430, 431, 432, 433, 434, 435, 436, 437, 438, 439, 440, 441, 442, 443, 444, 445, 446, 447, 448, 452, 453, 454, 455, 456, 457, 458, 459, 460, 461, 462, 463, 464, 465, 466, 467, 468, 469, 470, 471, 472, 473, 474, 475,,

476, 477, 478, 479, 480, 481, 482, 483, 483/1, 484, 484/1, 485, 486, 487, 488, 489, 490, 491, 492, 493, 494, 495, 496, 497, 498, 499, 500, 501, 502, 503, 504, 505, 506, 508, 509, 510, 511, 512, 513, 513/1, 514, 515, 516, 517, 518, 519, 520, 521, 522, 523, 524, 525, 526, 527, 528, 529, 530, 531, 532, 532/1, 533, 534, 567, 567/1, 567/2, 567/3, 569, 569/1, 569/2, 569/3, 569/4, 569/5, 570, 571, 572, 573, 573/1, 573/2, 573/3, 573/4, 573/5, 573/6, 573/7, 573/8, 573/9, 573/10, 573/13, 573/14, 573/15, 573/17, 573/18, 573/19, 574, 575, 576, 577, 578, 579, 580, 581, 582, 583, 584, 585, 586, 587, 601, 602, 603, 604, 1217, 1220, 1220/1, 1220/2, 1221, 1221/2, 1223, 1224, 1225, 1225/2, 1225/3, 1225/5, 1226, 1227, 1228, 1228/2, 1229, 1231, 1232, 1233/1, 1233/4, 1234/2, 1235, 1235/3, 1265, 1268, 1268/d1, 1268/2, 1269, 1272/4, 1272/5, 1272/6, 1272/7, 1272/8, 1272/9, 1272/10, 1272/11, 1278, 1278/1, 1278/2, 1279, 1279/1, 1279/2, 1289/1, 1304/2, 1304/5, 1305/3 und 1309 der Gemarkung Böhmfeld

sowie

Fl.Nrn. 196, 197, 198, 199, 200, 201, 202, 203, 204, 205, 206, 207, 208, 209, 210, 211, 212, 213, 214, 215, 216, 217, 218, 219, 220, 221, 222, 223, 224, 225, 226, 284, 285, 285/1, 286, 287, 319, 320, 321, 322, 323, 324 der Gemarkung Hofstetten

und

Teile der Grundstücke Fl.Nrn. 316, 320, 350 der Gemarkung Böhmfeld

sowie

Teile der Grundstücke Fl.Nrn. 310, 326 der Gemarkung Hofstetten.

5. Die Grenzen des Schutzgebietes sind in dem im Anhang (Anlage 1) veröffentlichten Lageplan eingetragen. Im übrigen ist ein Lageplan im Maßstab 1:5000 im Landratsamt Eichstätt und in der/den Gemeindeganzlei/en Böhmfeld und Hitzhofen niedergelegt. Er kann dort während der Dienststunden eingesehen werden.
6. Veränderungen der Grenzen oder der Bezeichnungen der in den Absätzen 2 bis 4 genannten Grundstücke berühren die festgesetzten Grenzen der Schutzzone nicht.
7. Der Fassungsbereich ist durch eine Umzäunung, die engere Schutzzone ist, soweit erforderlich, in der Natur in geeigneter Weise kenntlich gemacht.

§ 3

Verbotene oder nur beschränkt zulässige Handlungen in Wasserschutzgebieten

1. Es sind

	im Fassungs- bereich	in der engeren Schutzzone	in der weiteren Schutz- zone	
Entspricht Zone	I	II	III A	III B
1. <u>Land- u. forstwirtschaftl. Nutzung, Gartenbau</u>				
1.1 Organische u. mineralische Düngung	verboten	Stickstoffhaltige Dünger dürfen nur aufgebracht werden nach u. gem. einer vom Nutzungsberechtigten beantragten Düngemittelbedarfsgutachtung durch das Amt für Landwirtschaft, welche insbesondere Art, Menge und Aufbringungszeit feststellt. Grundlage der Begutachtung ist, soweit agrarwissenschaftlich angezeigt, eine N-min-Untersuchung des Bodens jeweils im Frühjahr und im Herbst. Die N-min-Untersuchung muß durch sachkundiges Personal fachgerecht durchgeführt werden. Sofern das Landratsamt Richtlinien für die techn. Einzelheiten der Probenahme u. des Analyseverfahrens einführt, sind diese zu beachten. Beantragung u. Begutachtung muß auf dem hierfür vom Landratsamt eingeführten Vordruck erfolgen. Eine Ausfertigung der Begutachtung ist auf Verlangen vorzuweisen.	Bedarfs- u. zeitgerechte Düngung nach Angaben des Amtes für Landwirtschaft. Stickstoffdüngung ist auf mind. zwei Einzelnahmen aufzuteilen.	
1.2 Gülle- oder Jaucheausbringung mit Faß	verboten	Wie Nr. 1.1; Zusätzlich gilt hier: verboten v. 01. September bis einschl. 15. Februar ; Ausnahmen: - zu Wintergerste und Winterraps (Startstickstoffgabe) bis einschl. 01. Oktober zulässig - zu Zwischenfrüchten (Nichtleguminosen) bis einschl. 01. Oktober zulässig - auf Grünland bis einschl. 20. Oktober zulässig.		

Entspricht Zone	im Fassungs- bereich	in der engeren Schutzzone	in der weiteren Schutz- zone	
	I	II	III A	III B
		<p>Stets verboten auf abgeernteten Böden ohne unmittelbar folgenden Zwischenfrucht- oder Hauptfruchtanbau, auf Bra- che, gefrorenen oder schneebedeckten Böden. Auf Ackerland ist Gülle und Jauche nach der Ausbringung unverzüglich einzuar- beiten.</p>		
1.3	Ausbringung v. Festmist	verboden	v e r b o t e n v. 15.11. - 15.02.	
1.4	Gülle- od. Jaucheaus- bringung mit Lei- tungen		v e r b o t e n	
1.5.1	Aufbringen v. Abwasser u. Schlamm aus Aus- fallgruben		v e r b o t e n	
1.5.2	Aufbringen v. Klär- schlamm		v e r b o t e n	
1.5.3	Überdüngung		v e r b o t e n	
1.6	<u>Offene, un- befestigte</u> Lagerung organischer Dungstoffe und von Mi- neral- dünger, Feldsilage mit Gär- saftanfall zu betrei- ben		v e r b o t e n	
1.7	Massentier- haltung		v e r b o t e n	

Entspricht Zone	im Fassungs- bereich	in der engeren Schutzzone	in der weiteren Schutz- zone	
	I	II	III A	III B
1.8 Anwendung v. Pflan- zenbehand- lungsmitteln	verboten	Verboten, sofern nicht die Vorschriften des Pflanzenschutzrechtes und die Gebrauchsanleitungen beachtet werden		
1.9 Bodenent- seuchung, Einsatz v. Pflanzen- behand- lungs- u. Schädlings- bekämp- fungsmitteln aus Luftfahr- zeugen	v e r b o t e n			
1.10 Dräne- u. Vorflutgrä- ben zu er- richten oder zu ändern	v e r b o t e n		Nur mit Ge- nehmigung des Land- ratsamtes erlaubt	---
1.11 Gartenbau- betriebe u. Sonderkul- ture zu er- richten oder zu er- weitern	v e r b o t e n		Nur mit Genehmigung des Landratsamtes erlaubt	
1.12 Rodung, Um- bruch von Dauergrün- land	v e r b o t e n			
2. <u>Sonstige Bodennutzungen</u>				
Verände- rungen u. Aufschlüsse der Erd- oberfläche, selbst wenn Grundwasser nicht auf- gedeckt wird, insb. Fischtei- che, Kies-,	v e r b o t e n			---

Entspricht Zone	im Fassungs- bereich	in der engeren Schutzzone	in der weiteren Schutz- zone	
	I	II	III A	III B
Sand- u. Tongruben, Steinbrüche u. Torfsti- che. Ausge- nommen sind die Bodenbe- arbeitung zur ord- nungsgemä- ßen land-u. forstwirt- schaftlichen Nutzung so- wie in der weiteren Schutzzone Bauwerks- gründungen ohne Aufdek- kung des Grundwas- sers				
3. <u>Umgang mit wassergefährdenen Stoffen</u>				
3.1 Abfall zu behandeln, zu lagern oder abzu- lagern		v e r b o t e n		---
3.2 wasserge- fährdende Stoffe i.S. d. § 19 g Abs. 5 WHG zu lagern, abzufüllen oder umzu- schlagen		v e r b o t e n		---
3.3 Kläranlagen zu errich- ten oder zu erweitern und Klär- schlamm zu behandeln und zu la- gern		v e r b o t e n		---

Entspricht Zone	im Fassungs- bereich	in der engeren Schutzzone	in der weiteren Schutz- zone	
	I	II	III A	III B
3.4 Sicker- schächte f. unbehandel- tes Abwas- ser und Trocken- aborte zu errichten oder zu er- weitern	v e r b o t e n			Verbot von Sicker- schächten für unbehan- delte Abwas- ser
3.5 Jauche- u. Güllebehäl- ter, befe- stigte Dung- stätten, Gär- futterbehäl- ter zu er- richten oder zu erweitern	v e r b o t e n		verboten, ausgenommen dichte Bauwerke ohne Überlauf	
3.6 gesammeltes Abwasser durchzulei- ten	v e r b o t e n		verboten, sofern nicht die Dichtheit der Kanäle vor Inbetriebnahme durch Druckprobe nach- gewiesen und wiederkeh- rend alle 5 Jahre durch geeignete Verfahren überprüft wird	
3.7 Rohrlei- tungsanla- gen für was- sergefähr- dende Stoffe i.S.d. § 19a Abs. 2 WHG zu errich- ten und zu betreiben	v e r b o t e n			
3.8 Abwasser zu versenken oder zu ver- sickern	v e r b o t e n			verboten, ausgenommen genehmigte Anlagen
3.9 Kühlwasser u. Wasser aus Wärme- pumpen zu versickern oder zu ver- senken	v e r b o t e n			---

	im Fassungs- bereich	in der engeren Schutzzone	in der weiteren Schutz- zone	
Entspricht Zone	I	II	III A	III B
3.10 von Stras- sen oder Verkehrsflä- chen ab- fließendes Wasser zu versenken oder zu ver- sickern	verboten	verboten, aus- genommen breit- flächiges Ver- sickern bei öf- fentlichen Feld- u. Wald- wegen sowie be- schränkt öf- fentl. Wegen - u. Eigentümer- wegen	verboten, sofern nicht die RiStWag in ihrer jeweiligen Fassung be- achtet wird	
4. <u>Bergbau, Straßenbau, Plätze mit besonderer Zweckbestimmung</u>				
4.1 Bergbau	v e r b o t e n			
4.2 Durchfüh- rung von Bohrungen	v e r b o t e n			---
4.3 Straßen, We- ge, Plätze sowie Park- plätze zu errichten oder zu er- weitern	verboten	verboten, aus- genommen öf- fentl. Feld- u. Waldwege, be- schränkt öf- fentl. Wege und Eitentümerwege	verboten, sofern nicht die RiStWag in ihrer jeweiligen Fassung be- achtet wird	
4.4 zum Stras- sen-, Wege- u. Wasser- bau, wasser- gefährdende auslaug- od. auswaschbare Materialien (z.B. Teer, Schlacke u.ä.) zu verwenden	v e r b o t e n			
4.5 Wagenwa- schen und Ölwechsel	v e r b o t e n			---
4.6 Bade- und Zeltplätze, die keine baulichen Anlagen sind, einzu- richten oder zu erwei-	v e r b o t e n		verboten ohne zentra- le Entsorgung	

Entspricht Zone	im Fassungs- bereich	in der engeren Schutzzone	in der weiteren Schutz- zone	
	I	II	III A	III B
tern, Ab- stellen von Wohnwagen				
4.7 Sportanla- gen, die keine bau- lichen An- lagen sind, zu errich- ten oder zu erweitern; Sportveran- staltungen durchzufüh- ren		v e r b o t e n	verboten sind Tontau- benschießanlagen u.a. Schießanlagen sowie die Durchführung von Motor- sportveranstaltungen	
4.8 Flugplätze einschl. Si- cherheits- flächen, Notabwurf- plätze, militärische Anlagen und Übungsplätze zu errichten oder zu er- weitern		v e r b o t e n		
4.9 Manöver durchzufüh- ren		v e r b o t e n		
4.10 Friedhöfe zu errichten oder zu er- weitern		v e r b o t e n		---
4.11 Baustellen- einrich- tungen, Bau- stofflager zu errichten oder zu er- weitern		v e r b o t e n		---

Entspricht Zone	im Fassungs- bereich	in der engeren Schutzzone	in der weiteren Schutz- zone	
	I	II	III A	III B
4.12 Auf Frei- landflächen ohne land- wirtschaftl. forstwirt- schaftl. od. gärtnerische Nutzung so- wie zur Un- terhaltung v. Verkehrs- wegen Pflan- zenbehand- lungsmittel einzusetzen	v e r b o t e n			
5. <u>Sonstige bauliche Nutzungen</u>				
5.1 Betriebe und betriebliche Anlagen, in denen was- sergefähr- dende Stoffe im Sinne des § 19 g Abs. 5 WHG her- gestellt, verarbeitet, umgesetzt oder gela- gert werden, zu errich- ten oder zu erweitern	v e r b o t e n			
5.2 Sonstige bauliche An- lagen zu er- richten oder zu erweitern	v e r b o t e n		verboten, sofern Abwas- ser nicht in eine Sam- melentwässerung einge- leitet und die Dicht- heit der Kanäle, ein- schließlich der An- schlußleitungen, nicht vor Inbetriebnahme durch Druckprobe nach- gewiesen und wiederkeh- rend alle 5 Jahre durch geeigente Verfahren überprüft wird	

Entspricht Zone	im Fassungs- bereich	in der engeren Schutzzone	in der weiteren Schutz- zone	
	I	II	III A	III B
5.3 Anlagen zur Bearbeitung oder Gewinn- ung radio- aktiven Ma- terials und von Kern- energie zu errichten oder zu er- weitern und zu betreiben	v e r b o t e n			
6. <u>Betreten</u>	verboten außer durch Befugte	---	---	---

2. Die Verbote des Abs. 1 Nrn. 4.2 und 5.2 gelten nicht für Maßnahmen der Wassergewinnung und -ableitung des Trägers der öffentlichen Wasserversorgung, die durch diese Verordnung geschützt ist.

3. Weitergehende Verbote oder Beschränkungen nach der Anlagen- und Fachbetriebsverordnung in der jeweils geltenden Fassung bleiben unberührt.

§ 4

Ausnahmen

1. Das Landratsamt Eichstätt kann von den Verboten des § 3 Ausnahmen zulassen, wenn
 - a) das Wohl der Allgemeinheit die Ausnahmen erfordert oder
 - b) das Verbot im Einzelfall zu einer unbilligen Härte führen würde und das Gemeinwohl der Ausnahme nicht entgegensteht.

2. Die Ausnahme ist widerruflich; sie kann mit Bedingungen und Auflagen verbunden werden und bedarf der Schriftform.
3. Im Falle des Widerrufs kann das Landratsamt Eichstätt vom Grundstückseigentümer verlangen, daß der frühere Zustand wiederhergestellt wird, sofern es das Wohl der Allgemeinheit, insbesondere der Schutz der Wasserversorgung erfordert.

§ 5

Beseitigung und Änderung bestehender Einrichtungen

Die Eigentümer und Nutzungsberechtigten von Grundstücken haben die Beseitigung oder Änderung von Einrichtungen, die im Zeitpunkt des Inkrafttretens dieser Verordnung bestehen und deren Bestand, Errichtung, Erweiterung oder Betrieb unter die Verbote des § 3 fallen, auf Anordnung des Landratsamtes Eichstätt zu dulden, sofern sie nicht schon nach anderen Vorschriften verpflichtet sind, die Einrichtung zu beseitigen oder zu ändern.

§ 6

Duldungspflichten

1. Die Eigentümer und Nutzungsberechtigten von Grundstücken innerhalb des Schutzgebietes haben zu dulden, daß die Grenzen der Fassungsgebiete und der Schutzzone durch Aufstellen oder Anbringen von Hinweiszeichen kenntlich gemacht werden.
2. Die Eigentümer und Nutzungsberechtigten von Grundstücken innerhalb des Schutzgebietes und jedermann, der Düngemittel oder Pflanzenschutzmittel im Schutzgebiet aufbringt, haben Probenahmen von im Schutzgebiet zum Einsatz bestimmten Düngemitteln und Pflanzenschutzmitteln durch Berechtigte zu dulden und in zumutbarer Weise zu unterstützen. Sie haben ihnen insbesondere auf Verlangen Auskünfte über Art und Menge der verwendeten Düngemittel und Pflanzenschutzmittel zu erteilen.
3. Sie haben ferner die Entnahme von Boden- und Vegetationsproben und die hierzu notwendigen Verrichtungen auf den Grundstücken im Wasserschutzgebiet durch Berechtigte zu dulden.
4. Die nach Absatz 2 zur Erteilung einer Auskunft Verpflichteten können Angaben verweigern, die sie oder ihnen nahestehenden Personen (§ 383 Abs. 1 Nr. 1 bis 3 ZPO) der Gefahr aussetzen würden,

wegen einer Straftat oder einer Ordnungswidrigkeit verfolgt zu werden.

5. Zu den Berechtigten i.S.d. Abs. 3 zählen auch die Bediensteten des Trägers der Wasserversorgungsanlage und deren Beauftragte.

§ 7

Verstärkte Überwachung

Ergeben sich Anhaltspunkte dafür (z.B. aufgrund der Beprobungen nach § 3 oder aufgrund § 6 Abs. 2), daß land- oder forstwirtschaftliche Nutzung unter Verstoß gegen diese Verordnung erfolgt, so können die Eigentümer und Nutzungsberechtigten der Grundstücke im Wasserschutzgebiet mit Einzelanordnung des Landratsamtes Eichstätt dazu verpflichtet werden, vor jeder Ausbringung von Düngemitteln oder Pflanzenbehandlungsmitteln jede Aufbringung bei einer geeigneten Stelle oder Person anzumelden oder nur unter Aufsicht durchzuführen.

§ 8

Entschädigung und Ausgleich

1. Soweit diese Verordnung oder eine aufgrund dieser Verordnung ergehende Anordnung eine Enteignung darstellt, ist hierfür nach den §§ 19 Abs. 3, 20 WHG und Art. 74 BayWG Entschädigung zu leisten.
2. Soweit diese Verordnung oder eine aufgrund dieser Verordnung ergehende Anordnung die ordnungsgemäße land- oder forstwirtschaftliche Nutzung beschränken, ist für die dadurch verursachten Nachteile ein angemessener Ausgleich gem. § 19 Abs. 4 WHG und Art. 74 Abs. 6 BayWG zu leisten.

§ 9

Untersuchungspflicht

Der Träger der Wasserversorgungsanlage führt die N-min-Untersuchung (Probenahme und Analyse) gem. § 3 Nr. 1.1 selbst oder durch Beauftragte aus, übermittelt die N-min-Werte an das Amt für Landwirtschaft und trägt die jeweils anfallenden Kosten hierfür.

Ordnungswidrigkeiten

Nach § 41 Abs. 1 Nr. 2, Abs. 2 WHG kann mit Geldbuße bis zu hunderttausend Deutsche Mark belegt werden, wer vorsätzlich oder fahrlässig

1. einem Verbote nach § 3 Abs. 1 und 2 zuwiderhandelt,
2. eine nach § 4 ausnahmsweise zugelassene Handlung vornimmt, ohne die mit der Ausnahme verbundenen Bedingungen oder Auflagen zu befolgen.


§ 11

1. Diese Verordnung tritt am Tage nach ihrer Bekanntmachung im Amtsblatt für den Landkreis und die Stadt Eichstätt in Kraft.
2. Gleichzeitig tritt die Verordnung vom 09.07.1981/20.02.1989 (Amtsblatt für den Landkreis und die Stadt Eichstätt vom 17.07.1981/17.03.1989, Nr. 29/11 außer Kraft.


Eichstätt, den 01.09.1993

Landratsamt

I. A.



Nuber
Regierungsrat



Verordnung

des Landratsamtes Eichstätt zur Änderung der Verordnung über das Wasserschutzgebiet in den Gemeinden Böhmfeld und Hitzhofen für die öffentliche Wasserversorgung des Zweckverbandes zur Wasserversorgung der Böhmfelder Gruppe vom 22. Juli 2002.

Das Landratsamt Eichstätt erlässt aufgrund des § 19 Abs. 1 Nr. 1 und Abs. 2 des Wasserhaushaltsgesetzes (WHG) i.d.F. der Bekanntmachung vom 12. Nov. 1996 (BGBl. I S. 1695) zuletzt geändert mit Gesetz vom 09.09.2001 (BGBl. I S. 2331) i.V.m. Art. 35 und 75 des Bayer. Wassergesetzes (BayWG) i.d.F. der Bekanntmachung vom 19.07.1994 (GVBl. S. 822) zuletzt geändert am 24.04.1999 (GVBl. S. 140) folgende

Verordnung

§ 1

Die Verordnung des Landratsamtes Eichstätt über das Wasserschutzgebiet in den Gemeinden Böhmfeld und Hitzhofen für die öffentliche Wasserversorgung des Zweckverbandes zur Wasserversorgung der Böhmfelder Gruppe vom 1. Sept. 1993 wird im § 2 - Schutzgebiet - Ziff. 2 bis 4 wie folgt geändert:

- „2. Die Fassungsbereiche für die Brunnen II und III liegen auf den Grundstücken Teilfläche (TF) der Flur-Nrn. 295/1, 301 Gemarkung Böhmfeld.
Der Fassungsbereich für den Brunnen II hat ein Ausmaß von rund 40 m x 40 m.
Der Fassungsbereich für den Brunnen III hat ein Ausmaß von rund 50 m x 50 m.
3. Die engere Schutzzone (W II) umfasst die Grundstücke der Flur-Nrn. 276, 277, 278, 279, 280, 293, 294, 295, 295/2, 296, 297, 298, 299, 300, TF 301, 314, 314/1, 314/2, 315, 316/2, 322, 324, 325, 326, 327, 328, TF 329 der Gemarkung Böhmfeld.
4. Die weitere Schutzzone W III A umfasst die Grundstücke der Flur-Nrn. 280, 283, 284 der Gemarkung Hofstetten und

Flur-Nrn. 247, 262, 263, 264, TF 265, TF 268, 274, 275, 282, 283, 284, 285, 286, 287, 288, 289, 290, 292, 303, 304, 312, 313, 316, TF 316/2, 316/4, 317, 317/1, 318, 319, 320, 321, 322, 323, 324, TF 329, 330, 331, 332, 332/1, 333, 333/1, 333/2, 335, 336, 337, 338, 338/1, 350, 357, 358, 359, 360, 361, 362, 363, 364, 365, 366, 388, 389, 389/1, 390, 391, 392, 393, 394, 395, 395/1, 396, 397, 398 der Gemarkung Böhmfeld.

Die weitere Schutzzone W III B umfasst die Grundstücke der Flur-Nrn. 196, 197, 198, 200, 201, 202, 203, 204, 205, 206, 207, 208, 209, 210, 211, 212, 213, 214, 215, 216, 219, 220, 221, 222, 223, 224, 225, der Gemarkung Hitzhofen,

Flur-Nrn. 285, 285/1, 286, 287, 319, 319/1, 320, 320/1, 321, 322, 323, 324 der Gemarkung Hofstetten und

Flur-Nrn. 1, 1/2, 2, 3, 4, 6, 73, 74, 75, 75/1, 76/2, 76/4, 77, 77/2, 78/2, 82, 83, 84, 84/2, 85, 86, 86/2, 88, 89, 92, 93/1, 93/2, 94, 96, 98, 109, 111, 111/1, 111/2, 112, 113, 114, 119, 119/2, 119/3, 120, 121, 122, 124/21, 216, 248, 248/1, 249, 250, 251, 252, 253, 254, 255, 256, 256/1, 256/2, 256/3, 257, 258, 259, 260, 316/3, 339, 340, 341, 342, 342/2, 342/3, 343, 343/1, 343/2, 343/3, 343/4, 344, 344/1, 345, 345/1, 345/3, 345/4, 346, 346/1, 346/2, 346/3, 347, 347/1, 348, 348/1, 348/2, 348/3, 348/4, 349, 349/1, 350, 351, 351/1, 351/2, 351/3, 351/4, 351/5, 351/6, 351/7, 351/8, 351/10, 351/11, 351/12, 352, 352/1, 353, 354, 355, 355/1, 356, 368, 369, 369/1, 370, 371, 372, 373, 374, 375, 376, 377, 381, 382, 383, 384, 385, 386, 387, 399, 400, 401, 402, 403, 404, 405, 406, 407, 408, 409, 410, 411, 412, 413, 414, 415, 416, 417, 418, 419, 420, 421, 422, 423, 424, 425, 426, 427, 428, 429, 429/1, 430, 431, 433, 434, 435, 436, 437, 438, 439, 440, 441, 442, 443, 444, 445, 446, 447, 448, 452, 453, 454, 455, 457, 458, 459, 460, 461, 462, 463, 464, 465, 466, 466/1, 467, 468, 469, 470, 471, 472, 473, 474, 475, 476, 477, 478, 480, 481, 482, 483, 483/1, 484, 484/1, 486, 486/1, 487, 488, 489, 489/1, 490, 491, 491/1, 492, 493, 494, 495, 496, 497, 498, 499, 500, 501, 502, 503, 504, 505, 506, 508, 509, 510, 511, 512, 513, 513/1, 514, 515, 516, 517, 518, 519, 520, 521, 522, 523, 524, 525, 526, 527, 528, 529, 530, 531/2, 531/3, 531/4, 531/5, 531/6, 531/7, 531/8, 531/9, 531/10, 531/11, 531/12, 531/13, 531/14, 531/15, 531/16, 531/17, 531/18, 531/19, 531/20, 531/21, 531/22, 531/23, 531/24, 531/25, 531/26, 531/27, 531/28, 531/29, 531/30, 531/31, 531/32, 531/33, 531/34, 531/35, 531/36, 531/37, 531/38, 531/39, 531/40, 531/41, 531/42, 531/43, 531/44, 531/45, 531/46, 531/47, 531/48, 531/49, 531/50, 531/51, 531/52, 531/53, 531/54, 531/55, 531/56, 531/57, 531/58, 531/59, 531/60, 531/61, 531/62, 531/63, 531/64, 531/65, 531/66, 531/67, 531/68, 531/69, 531/70, 531/71, 531/72, 531/73, 531/74, 531/75, 531/76, 531/77, 531/78, 531/79, 531/85, 533, 534, 567, 567/1, 567/2, 569, 569/1, 569/2, 569/3, 569/4, 569/5, 570, 571, 572, 573, 573/1, 573/2, 573/3, 573/4, 573/5, 573/6, 573/7, 573/8, 573/9, 573/10, 573/11, 573/12, 573/13, 573/16, 573/18, 573/19, 573/20, 573/21, 573/22, 573/23, 573/24, 573/25, 573/26, 574, 575, 576, 577, 578, 579, 580, 581, 582, 583, 584, 585, 585/1, 586, 587, 589, 600, 601, 602, 603, 604, 1217, 1220, 1220/1, 1220/2, 1221/2, 1223, 1225/2, 1225/3, 1225/5, 1226, 1227, 1228, 1229, 1229/1, 1232, 1234, 1235, 1235/3, 1265, 1265/3, 1268, 1268/1, 1268/2, 1269, 1270, 1271, 1271/1, 1271/2, 1271/3, 1272, 1272/1, 1272/2, 1272/3, 1272/4, 1272/5, 1272/6, 1272/7, 1272/8, 1272/9, 1272/10, 1272/11, 1272/12, 1278, 1278/1, 1278/2, 1279, 1279/1, 1279/2, 1289/1, 1289/2, 1289/3, 1289/4, 1289/5, 1289/6, 1289/7, 1289/8, 1304/3, 1304/5, 1305/3, 1309

der Gemarkung Böhmfeld.“


§ 2

Diese Verordnung tritt am Tage nach ihrer Bekanntmachung im Amtsblatt für den Landkreis und die Stadt Eichstätt in Kraft.

Eichstätt, 22. Juli 2002
Landratsamt Eichstätt

Janssen

Janssen
Oberregierungsrat





Inhalt:

- 165 Verordnung des Landratsamtes Eichstätt zur Änderung der Verordnung über das Wasserschutzgebiet in den Gemeinden Böhmfeld und Hitzhofen für die öffentliche Wasserversorgung des Zweckverbandes zur Wasserversorgung der Böhmfelder Gruppe vom 27.07.2010
- 166 Vollzug des Kreislaufwirtschafts- und Abfallgesetzes (KrW-/AbfG) und des Gesetzes über die Umweltverträglichkeitsprüfung (UVPG); Genehmigungsverfahren für die Errichtung und den Betrieb einer Bodenaushubdeponie auf den Grundstücken Fl.Nr. 132/1 und 133/1 der Gemarkung Schernfeld
- 167 Bekanntmachung über die Umstufung von öffentlichen Feld- und Waldwegen in der Gemarkung Buchenhüll (4033)
- 168 Jahresabschluss zum 31.12.2009 (Kliniken im Naturpark Altmühltal)
- 169 Bekanntmachung der Entschädigungssatzung für den Zweckverband zur Wasserversorgung der Sappenfelder Gruppe
- 170 Amtliche Bekanntmachung der Haushaltssatzung und öffentliche Auflage der Haushaltssatzung 2010 des Zweckverbandes zur Abwasserbeseitigung Altmühl-Jura nach Vorlage bei der Rechtsaufsichtsbehörde
- 171 Satzung zur 1. Änderung der Verbandssatzung für den Zweckverband Abwasserbeseitigungsgruppe Altmühl-Jura

Bekanntmachungen des Landratsamtes

- 165 **Verordnung des Landratsamtes Eichstätt zur Änderung der Verordnung über das Wasserschutzgebiet in den Gemeinden Böhmfeld und Hitzhofen für die öffentliche Wasserversorgung des Zweckverbandes zur Wasserversorgung der Böhmfelder Gruppe vom 27.07.2010**

Das Landratsamt Eichstätt erlässt aufgrund § 51 Abs. 1 Nr. 1, Abs. 2 und § 52 des Wasserhaushaltsgesetzes (WHG) i.d.F. der Bekanntmachung vom 31.07.2009 (BGBl. I S. 2585) i.V.m. Art. 31 Abs. 2 und 63 des Bayer. Wassergesetzes (BayWG) i.d.F. der Bekanntmachung vom 25. Februar 2010 (GVBl. S. 66) folgende

Verordnung

§ 1

Die Verordnung des Landratsamtes Eichstätt über das Wasserschutzgebiet in den Gemeinden Böhmfeld und Hitzhofen für die öffentliche Wasserversorgung des Zweckverbandes zur Wasserversorgung der Böhmfelder Gruppe vom 1. September 1993 und 22. Juli 2002 (Amtsblatt für den Landkreis und die Stadt Eichstätt Nr. 35/1993 und Nr. 31/2002) wird wie folgt geändert:

(1) § 2 – Schutzgebiet – Ziff. 1 bis 4 erhält folgende Fassung:

„1. Die Fassungsbereiche für die Brunnen II und III liegen auf den Grundstücken der Flur-Nrn. 295/1 und 301/1 Gemarkung Böhmfeld.

Der Fassungsbereich für den Brunnen II hat ein Ausmaß von rund 25 m x 25 m.

Der Fassungsbereich für den Brunnen III hat ein Ausmaß von rund 50 m x 50 m.

- 2. Die engere Schutzzone (W II) umfasst die Grundstücke der Flur-Nrn. 275, 276, 277, 278, 279, 280, 281, 293, 294, 295, 295/2, 296, 297, 298, 299, 300, 301, TF 303, 314, 314/1, 314/2, 315, 316/2, 316/4, 322, 324, 325, 326, 327, 328, TF 329 der Gemarkung Böhmfeld.

- 3. Die weitere Schutzzone W III A umfasst die Grundstücke der Flur-Nrn. TF 280, 283, 284 der Gemarkung Hofstetten und

Flur-Nrn. TF 247, 262, 263, 264, TF 265, TF 268, 274, 275, 282, 283, 284, 285, 286, 287, 288, 289, 290, 292, 303, 304, 312, 313, 316, TF 316/2, 316/4, 317, 317/1, 318, 319, 320, 321, 322, 323, 324, TF 329, 330, 331, 332, 332/1, 333, 333/1, 333/2, 334, 335, 336, 337, 338, 338/1, 350, 357, 358, 359, 360, 361, 362, 363, 364, 365, 366, 388, 389, 389/1, 390, 391, 392, 393, 394, 395, 395/1, 396, 397, 398 der Gemarkung Böhmfeld.

Die weitere Schutzzone W III B umfasst die Grundstücke der Flur-Nrn. 196, 197, 198, 199, 200, 201, 202, 203, 204, 205, 206, 207, 208, 209, 210, 211, 212, 213, 214, 215, 216, 217, 218, 219, 220, 221, 222, 223, 224, 225 der Gemarkung Hitzhofen,

Flur-Nrn. 285, 285/1, 286, 287, 319, 319/1, 320, 320/1, 321, 322, 323, 324 der Gemarkung Hofstetten und

Flur-Nrn. 1, 1/2, 2, 3, 4, 6, 7/2, 7/4, 72, 73, 74, 74/1, 75, 75/1, 76/2, 76/4, 77, 77/2, 78/2, 82, 83, 84, 84/2, 85, 86, 86/2, 88, 89, 92, 93/1, 93/2, 93/3, 93/4, 93/5, 93/6, 93/7, 93/8, 93/9, 94, 96, 98, 109, 111, 111/1, 111/2, 112, 113, 114, 114/1, 119, 119/1, 119/3, 120, 122, 124/4, 124/9, 124/10, 124/13, 124/21, 216, 248, 248/1, 249, 250, 250/1, 251, 252, 253, 254, 255, 256, 256/1, 256/2, 256/3, 256/4, 256/5, 257, 258, 259, 260, 316/3, 316/4, 339, 340, 341, 342, 342/2, 342/3, 343, 343/1, 343/2, 343/3, 343/4, 344, 344/1, 345, 345/1, 345/3, 345/4, 346, 346/1, 346/2, 346/3, 346/4, 347, 347/1, 348, 348/1, 348/2, 348/3, 348/4, 349, 349/1, 350, 351, 351/1, 351/2, 351/3, 351/4, 351/5, 351/6, 351/7, 351/8, 351/10, 351/11, 351/12, 351/14, 352, 352/1, 353, 354, 355, 355/1, 355/2, 356, 368, 369, 369/1, 370, 371, 372, 373, 374, 375, 375/1, 376, 377, 381, 382, 383, 384, 385, 386, 387, 399, 400, 401, 402, 403, 404, 405, 406, 407, 408, 409, 410, 411, 412, 413, 414, 415, 416, 417, 418, 419, 420, 421, 422, 423, 424, 425, 426, 427, 428, 429, 429/1, 430, 431, 432, 433, 434, 435, 436, 437, 438, 439, 440, 441, 442, 443, 444, 445, 446, 447, 448, 452, 453, 454, 455, 456, 457, 458, 459, 460, 461, 462, 463, 464, 465, 466, 466/1, 467, 468, 469, 470, 471, 472, 473, 474, 474/1, 475, 476, 477, 478, 479, 480, 481, 482, 483, 483/1, 484, 484/1, 486, 486/1, 487, 488, 489, 489/1, 490, 491, 491/1, 492, 493, 494, 495, 496, 497, 498, 499, 500, 501, 502, 503, 504, 505, 506, 508, 509, 510, 511, 512, 513, 513/1, 514, 515, 516, 516/1, 517, 518, 519, 520, 521, 522, 523, 524, 525, 526, 526/4, 526/5, 527, 528, 529, 529/1, 530, 531/2, 531/3, 531/4, 531/5, 531/6, 531/7, 531/8, 531/9, 531/10, 531/11, 531/12, 531/13, 531/14, 531/15, 531/16, 531/17, 531/18, 531/19, 531/20, 531/21, 531/22, 531/23, 531/24, 531/25, 531/26, 531/27, 531/28, 531/29, 531/30, 531/31, 531/32, 531/33, 531/34, 531/35, 531/36, 531/37, 531/38, 531/39, 531/40, 531/41, 531/42, 531/43, 531/44, 531/45, 531/46, 531/47, 531/48, 531/49, 531/50, 531/51, 531/52, 531/53, 531/54, 531/55, 531/56, 531/57, 531/58, 531/59,

531/60, 531/61, 531/62, 531/63, 531/64, 531/65, 531/66, 531/67,
531/68, 531/69, 531/70, 531/71, 531/72, 531/73, 531/74, 531/75,
531/76, 531/77, 531/78, 531/79, 531/80, 531/83,
531/85, 531/86, 531/88, 531/89, 531/90, 531/91, 531/92, 531/93,
531/94, 533, 534, 567, 567/1, 567/2, 567/3, 567/4, 567/5, 569,
569/1, 569/2, 569/3, 569/4, 569/5, 569/6, 569/7, 570, 571, 572,
573, 573/1, 573/2, 573/3, 573/4, 573/5, 573/6, 573/7, 573/8, 573/9,
573/10, 573/11, 573/12, 573/13, 573/14, 573/15, 573/16, 573/17,
573/18, 573/19, 573/20, 573/21, 573/22, 573/23, 573/24, 573/25,
573/26, 574, 575, 576, 577, 578, 579, 580, 581, 582, 583, 584,
585, 585/1, 586, 587, 589, 600, 601, 602, 603, 604, 1217, 1220,
1220/1, 1220/2, 1221/2, 1225/2, 1225/3, 1225/4, 1225/5, 1226,
1227, 1228, 1229, 1229/1, 1230, 1231, 1232, 1233/1, 1233/3,
1233/4, 1234/2, 1235, 1235/3, 1265, 1265/3, 1265/4, 1268, 1268/1,
1268/2, 1269, 1270, 1271, 1271/1, 1271/2, 1271/3, 1271/4, 1271/5,
1271/6, 1272, 1272/1, 1272/2, 1272/3, 1272/4, 1272/5, 1272/6,
1272/7, 1272/8, 1272/9, 1272/10, 1272/11, 1272/12, 1278, 1278/1,
1278/2, 1279, 1279/1, 1279/2, 1289/2, 1289/3, 1289/4, 1289/5,
1289/6, 1289/7, 1289/8, 1304/2, 1304/3, 1304/5, 1305/3, 1305/4,
1309 der Gemarkung Böhmfeld.“

(2) § 3 Nr. 1.12 erhält folgende Fassung:

„Rodung, Kahlschlag größer als 5.000 m² oder eine in der Wirkung gleichkommende Maßnahme. Ausgenommen Kalamitäten (Schäden durch Windwurf, Schneebruch oder Schädlingsbefall) – verboten im gesamten Schutzgebiet.“

§ 2

Diese Verordnung tritt am Tage nach ihrer Bekanntmachung im Amtsblatt für den Landkreis und die Stadt Eichstätt in Kraft.

Eichstätt, 27. Juli 2010

gez. E r h a r d , Regierungsrat